

Projet INTERREG SDTGR

Schéma de Développement Territorial de la Grande Région

INTERREG Projekt REKGR

Raumentwicklungskonzept der Großregion

Projet INTERREG SDTGR

INTERREG-Projekt REKGR

- 01.01.2018 – 31.12.2021 (4 ans / Jahre)
- Budget : **1.491.627,41€**, dont **801.263,27€** fonds FEDER / davon **801.263,27€** EFRE-Mittel.
- Le projet s'inscrit dans l'**objectif spécifique 8** du programme Interreg V A Grande Région: *Renforcer les coopérations transfrontalières dans le domaine de la R+D en vue de faire de la Grande Région un territoire d'excellence* / Das Projekt ist Teil des **spezifischen Ziels 8** des Programms Interreg V A Großregion (*Die grenzüberschreitenden Kooperationen im Bereich Forschung & Entwicklung verstärken, um die Großregion zu einem Standort für Exzellenzforschung zu machen*).

- Soutien et portage politique par le Sommet de la Grande Région
- Depuis 2009, la Grande Région s'est dotée d'une stratégie de développement métropolitain à travers le concept de la région métropolitaine polycentrique transfrontalière (RMPT)
- Mandat du Sommet au Comité de coordination du développement territorial (CCDT) pour la finalisation du SDTGR
- Hilfestellung und politische Unterstützung durch den Gipfel der Großregion
- Seit 2009 verfolgt die Großregion eine Metropolenentwicklungsstrategie mit dem Konzept der grenzüberschreitenden polyzentrischen Metropolregion (GPMR)
- Mandat des Gipfels an den Koordinierungsausschuss für Raumentwicklung (KARE) für die Fertigstellung des REKGR

Objectifs du projet / Ziele des Projekts

Aboutir à un Schéma de Développement Territorial partagé, à travers:

- l'identification des enjeux et des opportunités qui découlent des dynamiques de développement socio-économiques en cours,
- la définition d'une stratégie opérationnelle et transfrontalière,
- la proposition de recommandations pour assurer une meilleure transposition de cette stratégie dans les documents de planification nationaux, régionaux et supra-communaux,
- l'identification d'actions et des projets pilotes prioritaires à réaliser à court, moyen et long terme.

Ceci dans le cadre d'un processus participatif.

Ein gemeinsames Raumentwicklungskonzept erarbeiten, über folgende Schritte:

- Ermittlung der Herausforderungen und Chancen, die sich aus den fortlaufenden sozioökonomischen Entwicklungsdynamiken ergeben
- Festlegung einer operationellen und grenzübergreifenden Strategie
- Erarbeitung von Empfehlungen für eine bessere Umsetzung dieser Strategie in nationalen, regionalen und überkommunalen Planungsdokumenten
- Festlegung vorrangiger Maßnahmen und von Pilotprojekten, die kurz-, mittel- und langfristig durchzuführen sind.

Dies im Rahmen eines partizipativen Prozesses

Objectifs du SDTGR / Ziele des REKGR

- renforcer la cohésion territoriale et sociale au niveau de la Grande Région
 - contribuer à l'accroissement de l'attractivité et de la compétitivité de la Grande Région
 - permettre d'orienter la prise de décision politique, et par conséquent le développement territorial de la Grande Région
 - offrir un cadre général aux actions et réalisations concrètes
 - constituer, à terme, un cadre de référence et de décision pour les travaux du Sommet et de ses groupes de travail en proposant des recommandations de mise en œuvre
- die soziale und territoriale Kohäsion der Großregion stärken
 - zur Steigerung der Attraktivität und der Wettbewerbsfähigkeit der Großregion beitragen
 - dazu beitragen, die politische Entscheidungsfindung und damit die räumliche Entwicklung der Großregion zu steuern
 - den konkreten Aktionen und Durchführungen einen allgemeinen Rahmen bieten
 - letztlich einen Bezugs- und Entscheidungsrahmen für die Arbeiten des Gipfels und seiner Arbeitsgruppen darstellen, indem es Empfehlungen für ihre Umsetzung vorschlägt.

Actions du projet / Aktionen des Projekts

1. Gestion du projet
2. Communication
3. Constituer un socle de connaissances et un langage commun
4. Etablir une vision stratégique : doter la Grande Région d'un projet d'avenir commun
5. Identifier, développer et réaliser des actions pilotes prioritaires
6. Monitoring

1. Projektmanagement
2. Kommunikation
3. Eine gemeinsam genutzte Wissensbasis und eine gemeinsame Sprache entwickeln
4. Eine strategische Vision entwickeln: ein gemeinsames Zukunftsprojekt für die Großregion
5. Identifizierung, Entwicklung und Durchführung von prioritären Pilotaktionen
6. Monitoring

Partenaires / Partner

- 25 opérateurs, dont 9 disposant d'un budget / 25 Projektpartner, von denen 9 über ein Budget verfügen



- Coopération avec les projets INTERREG
- Zusammenarbeit mit den INTERREG-Projekten



Comité scientifique / Wissenschaftsausschuss



Actions / Aktionen

3. Constituer un socle de connaissances et un langage commun / Eine gemeinsam genutzte Wissensbasis und eine gemeinsame Sprache entwickeln

6. Monitoring

Prestataire externe / Externer Dienstleister



Surtout action 4 - Etablir une vision stratégique : doter la Grande Région d'un projet d'avenir commun

Vor allem Aktion 4: Eine strategische Vision entwickeln: ein gemeinsames Zukunftsprojekt für die Großregion

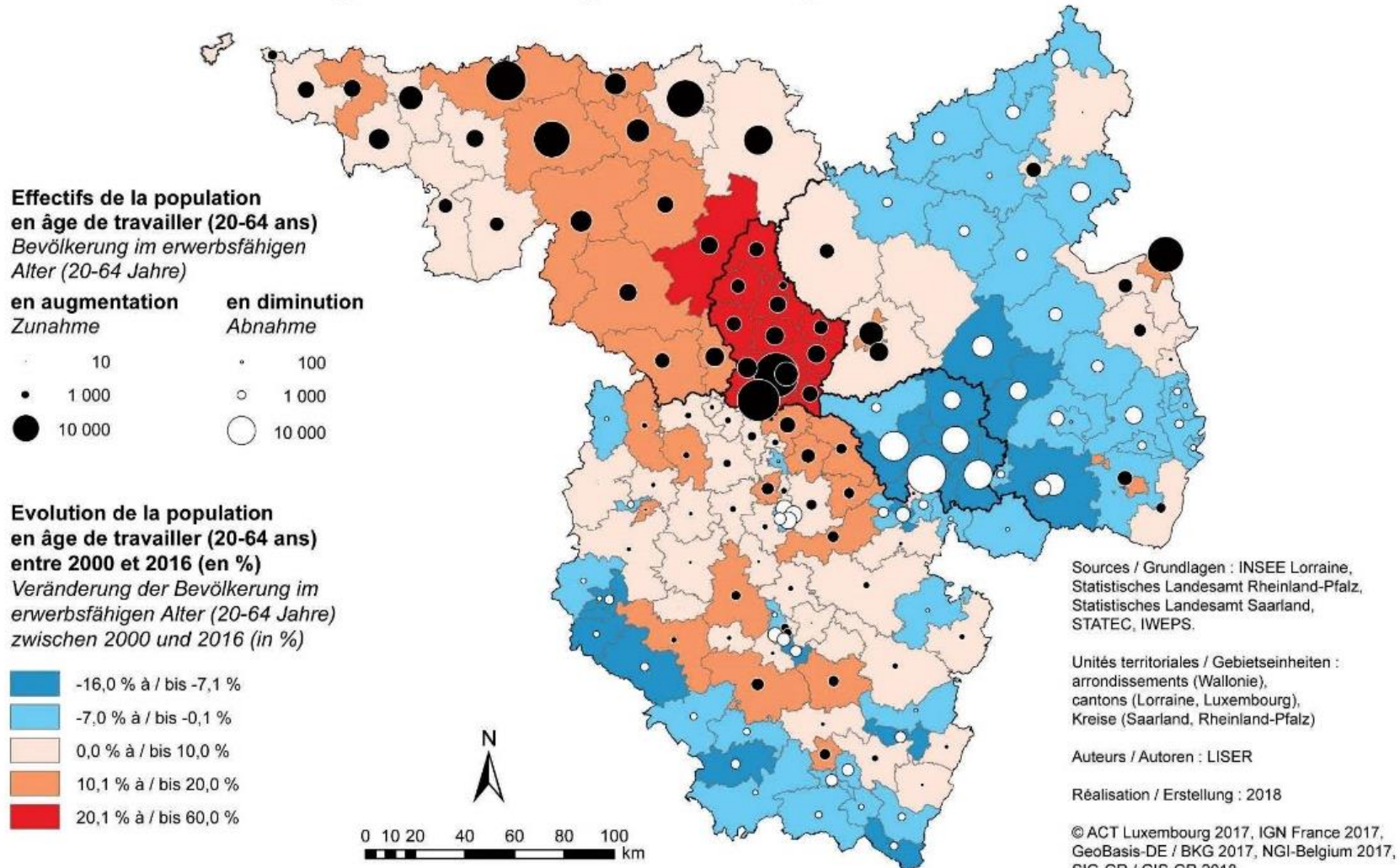
Diagnostic territorial / Raumanalyse (2018-2019)

- Constitution d'une base de connaissances partagées
- Quatre cahiers thématiques :
 1. Dynamiques démographiques et les besoins territoriaux associés
 2. Mobilité
 3. Développement économique
 4. Environnement-Energie
- Un cahier transversal

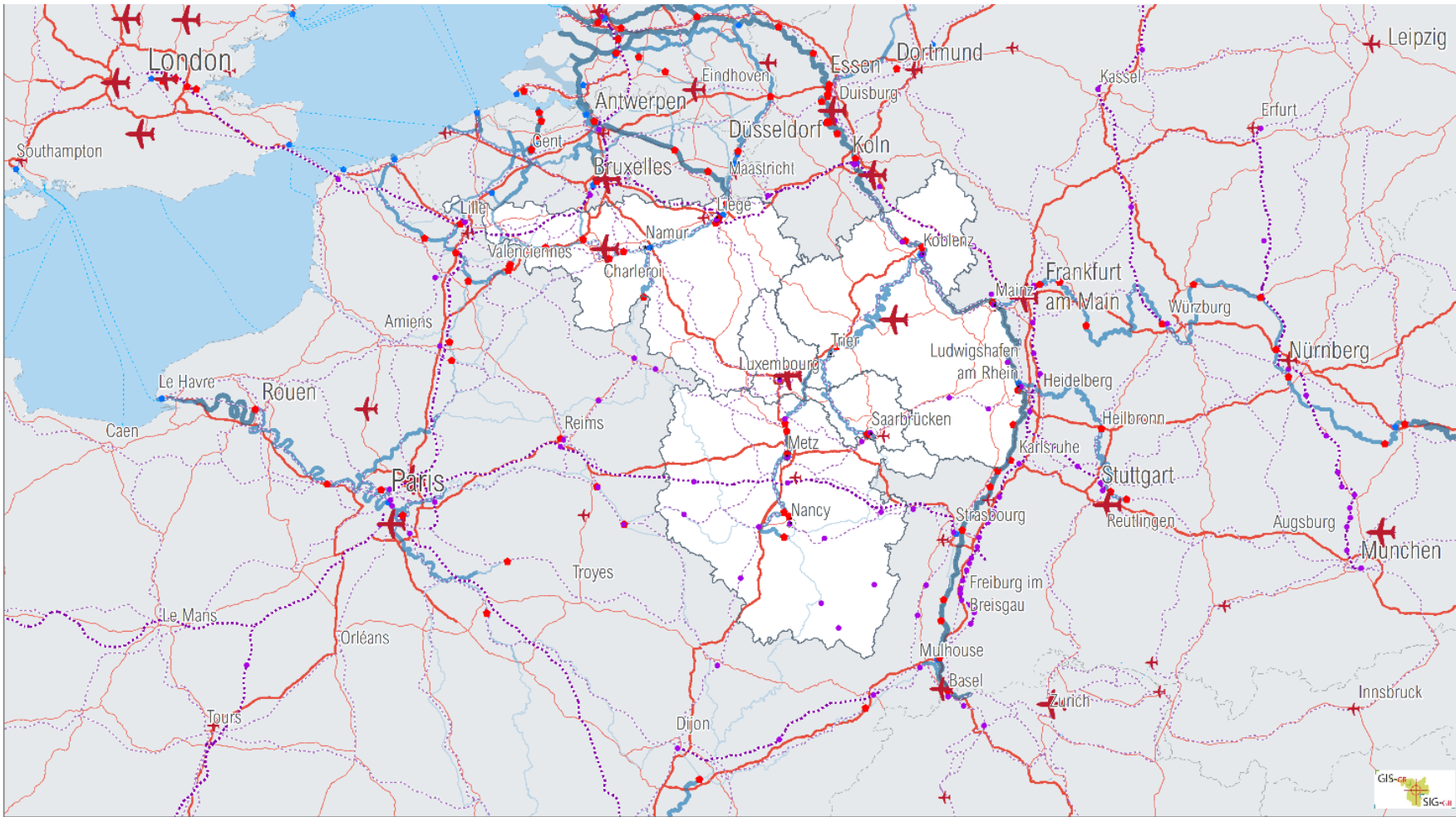
- Entwicklung einer gemeinsamen Wissensbasis
- Vier Themenhefte:
 1. Demographische Dynamiken und damit verbundene räumliche Erfordernisse
 2. Mobilität
 3. Wirtschaftliche Entwicklung
 4. Umwelt-Energie
- Ein Querschnittsheft

Evolution de la population en âge de travailler entre 2000 et 2016*

Veränderung der erwerbsfähigen Bevölkerung zwischen 2000 und 2016*







* Lorraine (1999-2014) - Lothringen (1999-2014)










Infrastructures de transports à l'échelle suprarégionale de la Grande Région / Verkehrsinfrastruktur auf überregionaler Ebene der Großregion




Aéroports/Flughäfen (1.000 voyageurs/reisende)

-  10 - 500
-  501 - 1 000
-  1 001 - 2 000
-  > 2 000

Voies navigables/ Binnenwasserstraßen

- (Classification CEM/ECMR/ Klassifizierung)
-  I - (250 - 400 T)
 -  II - (400 - 650 T)
 -  III - (650 - 1.000 T)
 -  IV - (1.000 - 1.500 T)
 -  V - (1.500 - 6.000 T)
 -  VI - (6.000 - 12.000 T)
 -  Liaisons maritimes /
Seeverkehrsverbindungen



Réseau ferroviaire/Schiennetz



-  Arrêts / Haltepunkte TGV ICE Thalys
Eurostar
-  Ligne à grande vitesse (LGV) /
Hochgeschwindigkeitsstrecken
-  Ligne ferroviaire / Eisenbahnstrecke
TENtec

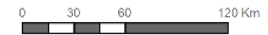
Réseau routier/Straßennetz

-  TENtec - Routes principales /
Hauptachsen
-  TENtec - Routes secondaires /
Sekundäre Achsen

Plateformes multimodales/Multimodale Plattformen

-  Ports / Häfen TENtec
-  Fluviale-route-ferroviaire /
Fluss-Straße-Schiene

-  Frontières administratives /
Verwaltungsgrenzen
-  Mers et océans / Meere und
Ozeane



Sources/Quellen : GISCO 2017
SIG-GR / GIS-GR 2017
European Environment Agency - 2012
OSM-2017
European Commission 2017
EUROSTAT 2018

Auteur/Autor : CREAT-UCL 2018

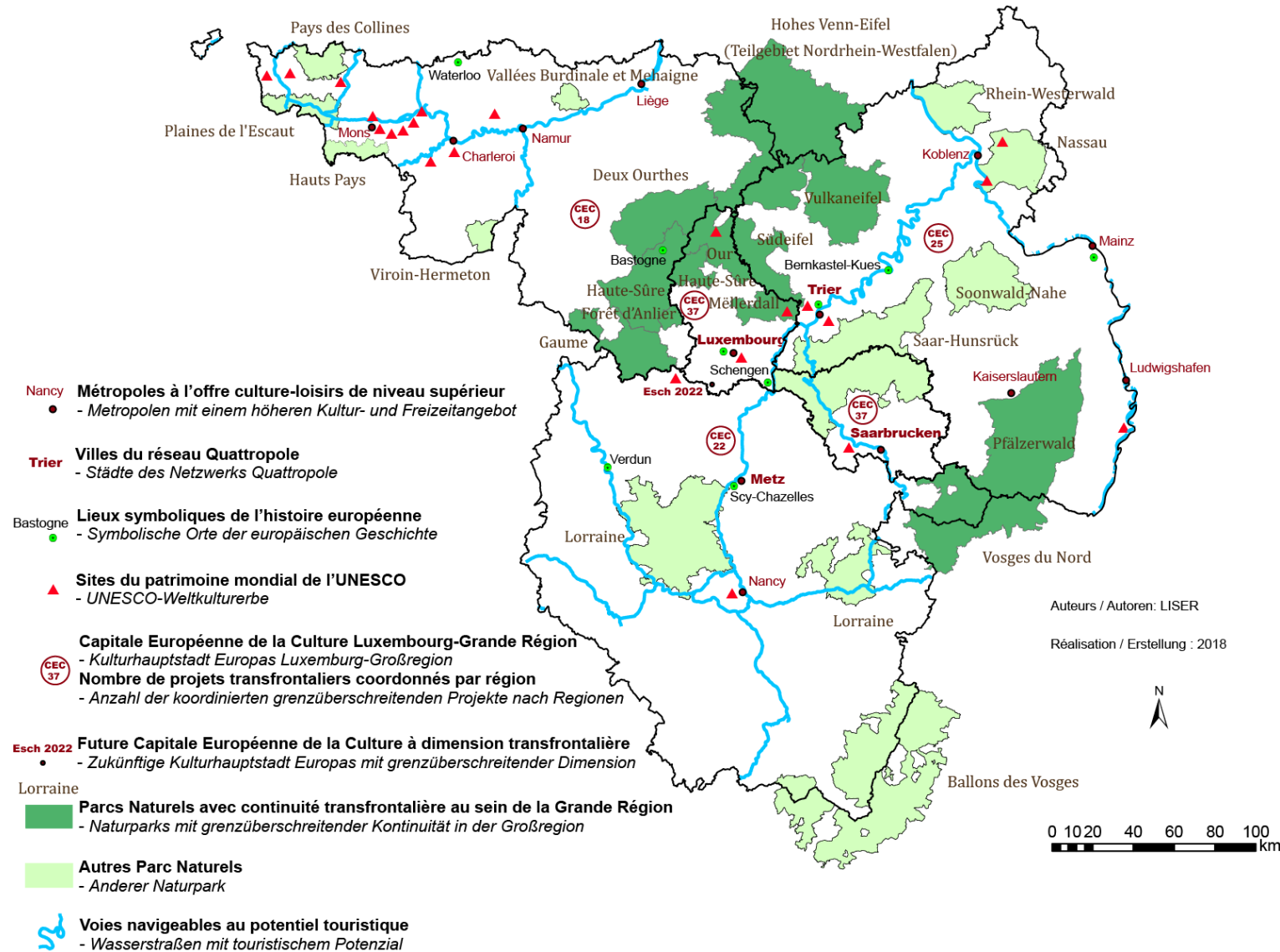
Date/Datum : 10/01/2019

Attractivité touristique dans la Grande Région - Touristische Attraktivität in der Großregion

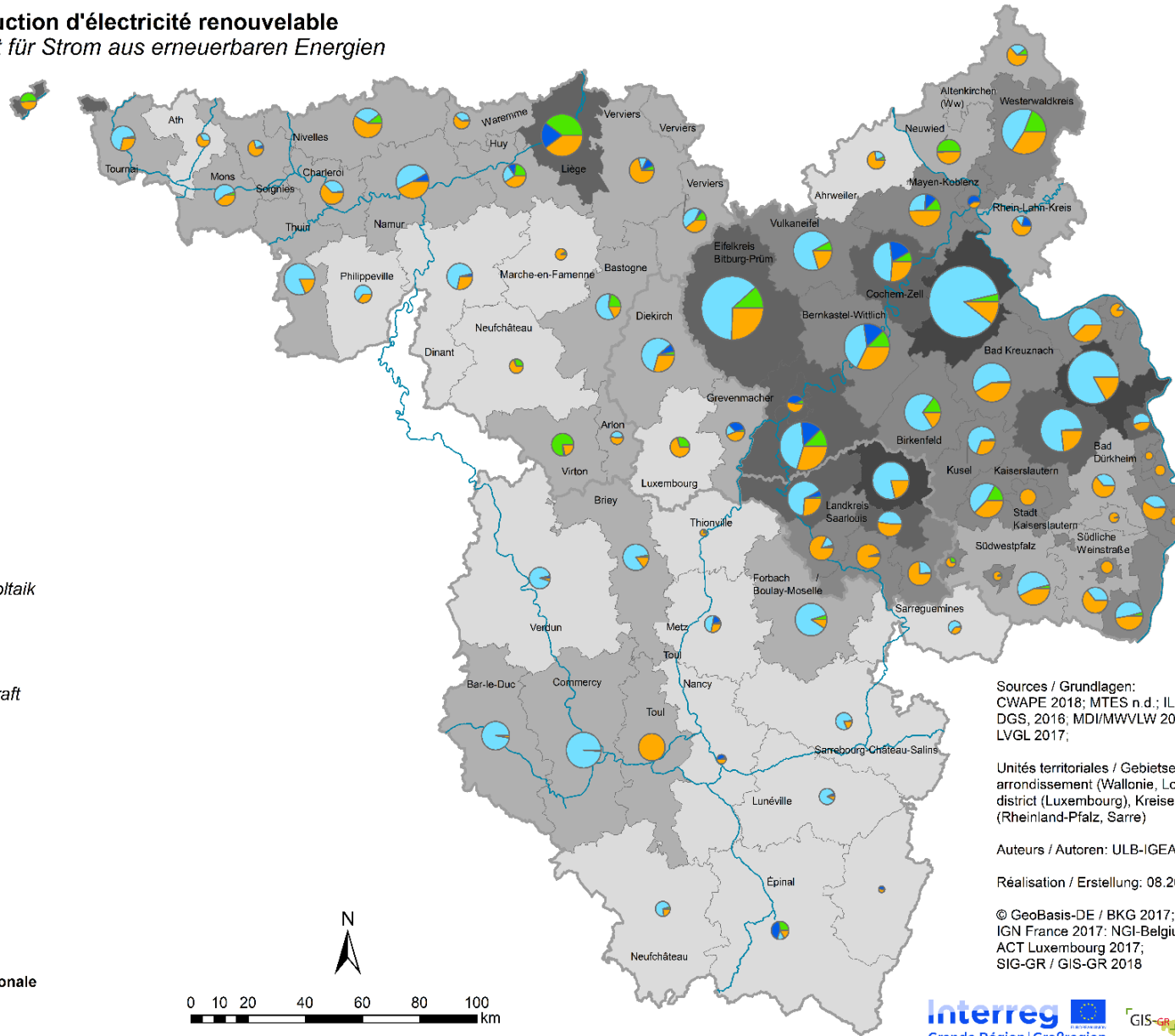


Grande Région | Großregion
SDTGR / REKGR

Fonds européen de développement régional | Europäischer Fonds für regionale Entwicklung



Puissance de production d'électricité renouvelable
Erzeugungskapazität für Strom aus erneuerbaren Energien







Puissance installée
Installierte Leistung






MW




270

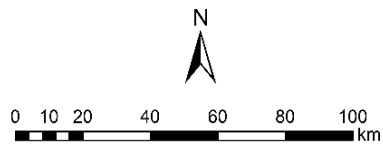
-  Photovoltaïque/Fotovoltaik
-  Biomasse/Biomasse
-  Eolien/Windkraft
-  Hydraulique/Wasserkraft

Mw/km2

-  0.0057 - 0.0702
-  0.0703 - 0.1845
-  0.1846 - 0.3331
-  0.3332 - 0.4601
-  0.4602 - 0.8260

 Cours d'eau
Gewässer

 Frontière nationale/régionale
Staats-/Landesgrenze



Sources / Grundlagen:
 CWAPE 2018; MTES n.d.; ILR n.d.;
 DGS, 2016; MDI/MWV/LW 2018;
 LVGL 2017;

Unités territoriales / Gebietseinheiten :
 arrondissement (Wallonie, Lorraine),
 district (Luxembourg), Kreise
 (Rheinland-Pfalz, Sarre)

Auteurs / Autoren: ULB-IGEAT

Réalisation / Erstellung: 08.2018

© GeoBasis-DE / BKG 2017;
 IGN France 2017; NGI-Belgium 2017;
 ACT Luxembourg 2017;
 SIG-GR / GIS-GR 2018

Vision prospective / Zukunftsvision (2019-2020)

- Validée lors de la réunion ministérielle sectorielle Aménagement du territoire de la GR le 16.01.2020 ainsi que par le Sommet intermédiaire de la GR le 18.06.2020
- **Cinq finalités**
 - Une Grande Région plus compétitive et innovante, par ses savoirs et ses complémentarités endogènes
 - Une qualité de vie et un bien-être à la hauteur des transitions (climatiques, écologiques, énergétiques, démographiques, socio-économiques, digitales, alimentaires) visant une véritable cohésion sociale et territoriale
 - Un marché du travail transfrontalier et partagé, fondé sur des filières communes de formation
 - Un développement métropolitain polycentrique basé sur une mobilité et une connectivité bas-carbone
 - Un cadre d'orientation et de coordination à long terme qui s'inscrit dans une logique multi-niveaux
- Validiert durch die Fachministerkonferenz Raumentwicklung der GR vom 16.01.2020 sowie durch den Zwischengipfel der Großregion vom 18.06.2020
- **Fünf Zielsetzungen**
 - Eine wettbewerbsfähigere und innovative Großregion, durch ihr Know-How und ihre endogenen Komplementaritäten
 - Lebensqualität und Wohlbefinden durch Anpassung an den Wandel (in den Bereichen Klimaschutz, Umwelt, Energie, Bevölkerungsentwicklung, Wirtschaft und Soziales, Digitalisierung, Ernährung) und Sicherung des sozialen und territorialen Zusammenhalts
 - Ein grenzüberschreitender und gemeinsamer Arbeitsmarkt, der auf gemeinsamen Ausbildungsangeboten beruht
 - Entwicklung einer polyzentrischen Metropolregion verbunden durch emissionsarme Mobilität und Konnektivität
 - Ein langfristiger Orientierungs- und Koordinierungsrahmen als Teil einer Mehrebenenlogik

Vision prospective / Zukunftsvision (2019-2020)

- **trois niveaux** de coopération transfrontalière territoriale
 - la Grande Région dans son ensemble
 - l'espace métropolitain central autour du Luxembourg
 - les territoires transfrontaliers de proximité

- **3 Ebenen** der territorialen grenzübergreifenden Zusammenarbeit
 - Die Großregion als Ganzes
 - Der zentrale Metropolraum rund um Luxemburg
 - Die unmittelbaren Grenzräume

Stratégie opérationnelle transfrontalière / Grenzüberschreitende operative Strategie (2020-2021)

- Sur base de la vision prospective et d'ateliers participatifs avec les acteurs de la GR
- Validée lors de la réunion ministérielle sectorielle Aménagement du territoire de la GR le 12.01.2021
- **4 axes stratégiques:**
 1. Anticiper, accompagner, orienter les transitions pour pouvoir agir sur la gestion des ressources.
 2. Améliorer les services et favoriser l'implantation équilibrée des activités au bénéfice des populations.
 3. Développer des territoires ruraux et urbains décarbonés et résilients.
 4. Faire évoluer ensemble les projets et les structures du territoire en impliquant davantage les citoyennes et citoyens.
- Auf Grundlage der Zukunftsvision sowie partizipativer Workshops mit den Akteuren der Großregion
- Verabschiedet durch die Fachministerkonferenz Raumentwicklung der Großregion vom 12.01.2021
- **4 strategische Achsen:**
 1. Transformationsprozesse antizipieren, begleiten und lenken, um in der Lage zu sein, um Ressourcen zu schützen und effizient zu nutzen.
 2. Dienstleistungen verbessern und eine ausgewogene Umsetzung zugunsten der Bevölkerung fördern
 3. Entwicklung kohlenstoffarmer und widerstandsfähiger ländlicher und städtischer Räume auf den Weg bringen
 4. Gemeinsame Weiterentwicklung der Projekte und Strukturen der Großregion unter stärkerer Einbeziehung der Bürgerinnen und Bürger

Projets pilotes potentiels / Potenzielle Pilotprojekte

- Au total **118 mesures potentielles** contenues dans la stratégie
 - Avril-mai 2020 : Appel à soumettre des idées de projets - 35 idées reçues
 - 83 idées de projets / actions supplémentaires contenues dans la stratégie
- **Catégorisation** des projets-pilotes selon leurs thématiques et selon leur dimension d'aménagement du territoire
- Insgesamt **118 potenzielle Maßnahmen** in der Strategie enthalten
 - April-Mai 2020: Aufruf zur Einreichung von Projektideen - 35 eingegangene Ideen
 - 83 zusätzliche Ideen für Projekte / Maßnahmen in der Strategie
- **Kategorisierung** der Pilotprojekte nach ihren Themenbereichen und ihrer landesplanerischen Dimension

Perspectives / Ausblick

- En cours: Réalisation d'une **représentation cartographique** et de **recommandations** pour la transposition de la stratégie dans les différents **documents de planification** de la Grande Région (en cours)
- Fin du projet Interreg le 31.12.2021
- L'implémentation du SDTGR sera poursuivie dans le cadre du **CCDT**
 - Prise en compte des résultats du SDTGR dans les documents de planification nationaux/régionaux
 - Mise en œuvre de projets opérationnels identifiés dans le cadre du SDTGR
 - soutien politique (« label » SDTGR) pourra faciliter la recherche de ressources financières tierces potentielles
 - opportunités dans le programme Interreg VI GR (2021-2027) qui s'appuie sur le SDTGR
- In Arbeit: Erstellung einer **kartographischen Darstellung** und von **Empfehlungen** für die Umsetzung der Strategie in den verschiedenen **Planungsdokumenten** der Großregion
- Ende des Interreg-Projekts am 31.12.2021
- Die Umsetzung des REKGR wird im Rahmen des **KARE** fortgesetzt.
 - Berücksichtigung der Ergebnisse des REKGR in nationalen/regionalen Planungsdokumenten.
 - Antößen operativer Projekte, die im Rahmen des REKGR identifiziert wurden
 - Politische Unterstützung („Label“ REKGR) kann die Suche nach potenziellen Finanzmitteln aus Drittquellen erleichtern
 - Möglichkeiten im Programm Interreg VI GR (2021-2027), das sich auf das REKGR stützt

Merci pour votre attention
Danke für Ihre Aufmerksamkeit